


நெடுஞ்சாலைத்துறை

ஈரோடு க(ம)ப கோட்டம்

கோட்ட எல்லைவரைபடம்

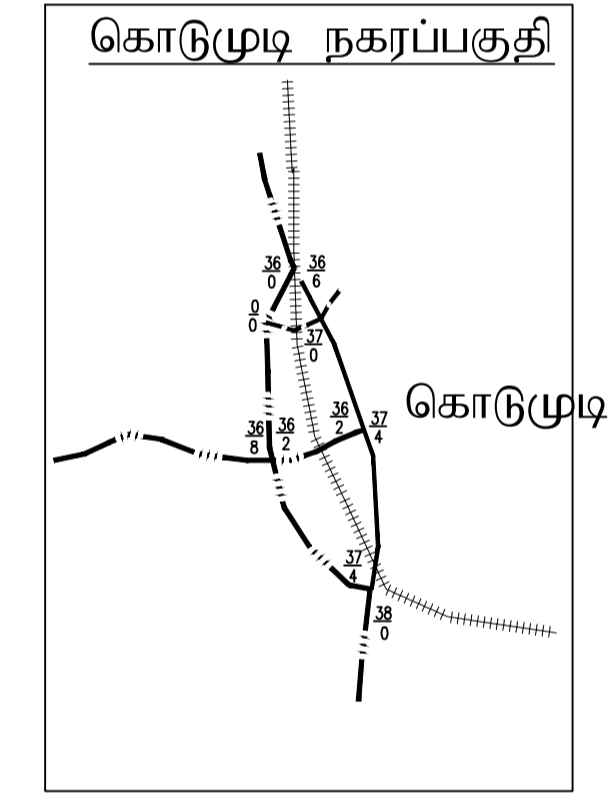
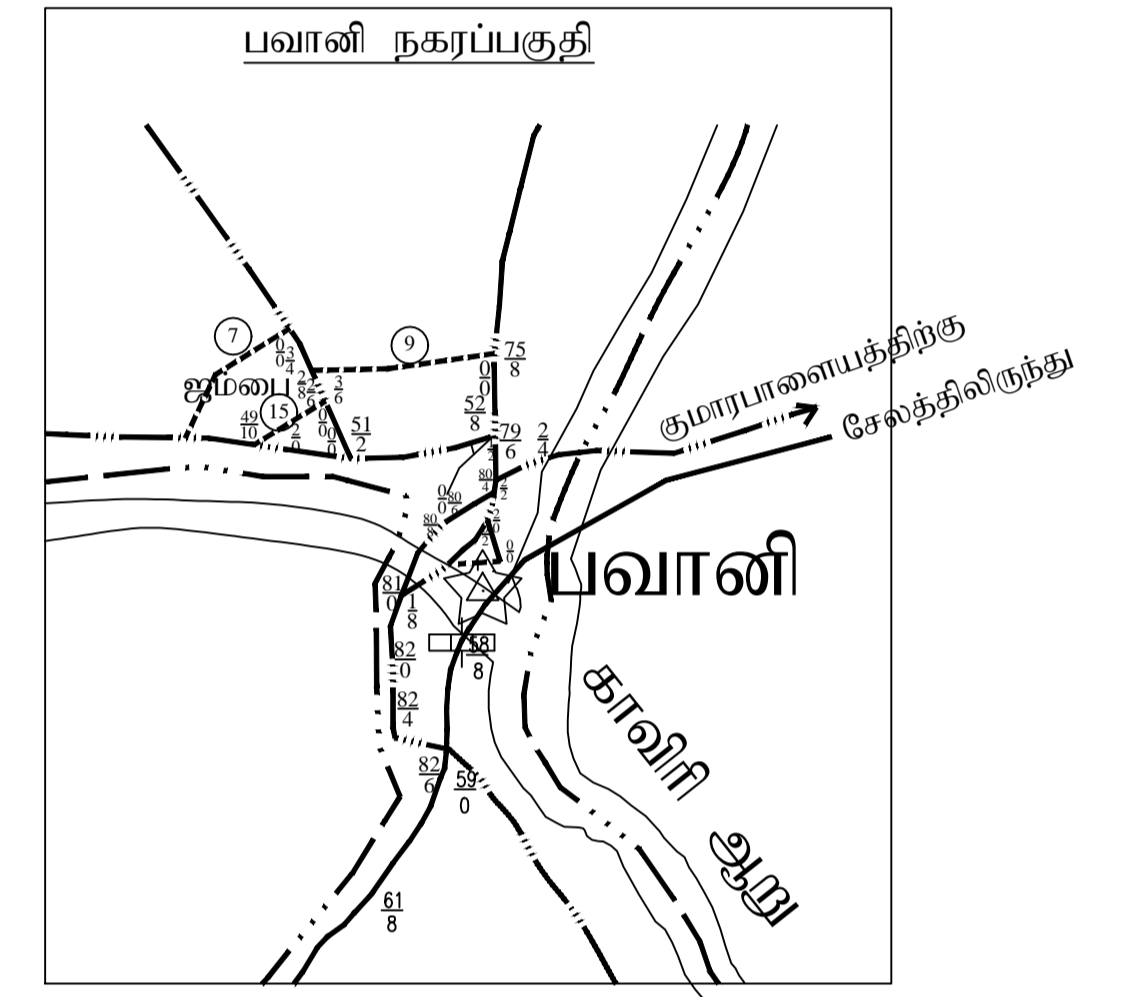
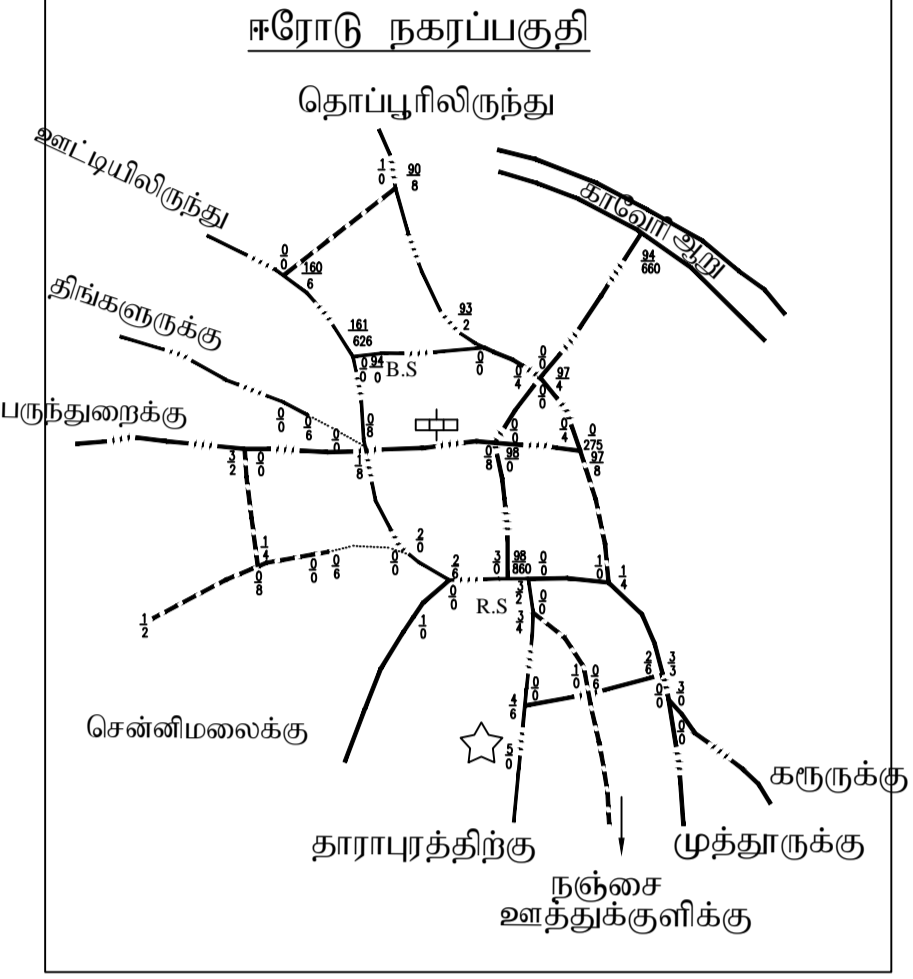
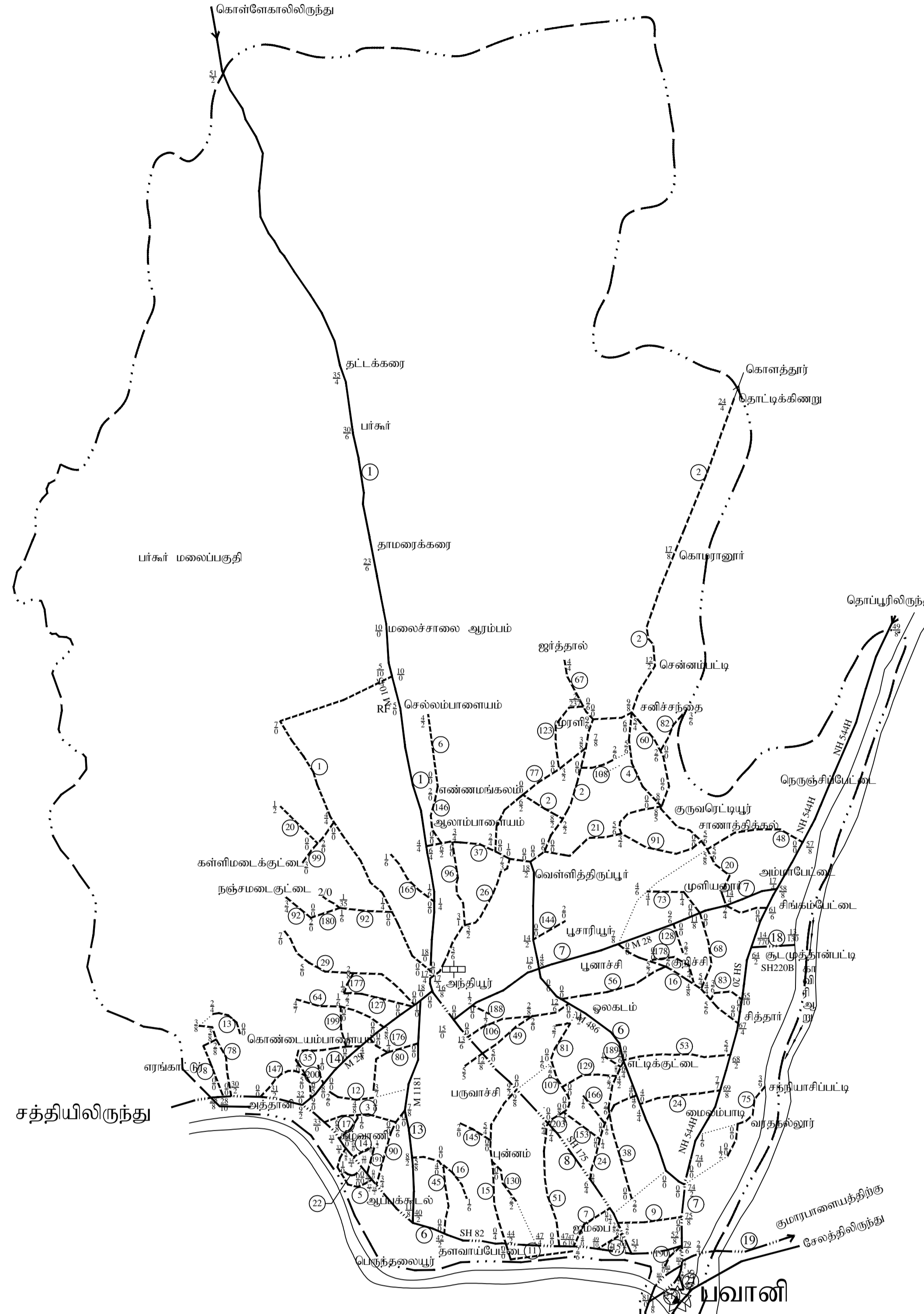
31.03.2019

வடக்கு



அளவு : 1CM = 2.25KM

கோபி கோட்டம்



நாமக்கல் கோட்டம்

மேக்கினாம்கோம்பைக்கு கோபிக்கு

கவுந்தப்பாடியிலிருந்து

கொண்டாறிலிருந்து

கோவைக்கு

திருப்பூரிலிருந்து

ஊத்துக்குளிக்

காங்கேயத்திற்கு

முத்தாருக்கு (முலனுக்கு)

காங்கேயத்திற்கு

கருருக்கு

காங்கேயத்திற்கு

காங்கேயத்திற்கு

காங்கேயத்திற்கு

காங்கேயத்திற்கு

காங்கேயத்திற்கு

காங்கேயத்திற்கு

காங்கேயத்திற்கு

காங்கேயத்திற்கு

காங்கேயத்திற்கு

காங்கேயத்திற்கு

காங்கேயத்திற்கு

காங்கேயத்திற்கு

காங்கேயத்திற்கு

காங்கேயத்திற்கு

காங்கேயத்திற்கு

காங்கேயத்திற்கு

திருப்பூர் கோட்டம்

காங்கேயத்திற்கு (தாராபுரத்திற்கு)

முத்தாருக்கு (முலனுக்கு)

தாராபுரம் கோட்டம்

குறிப்புரை	
	தேசிய நெடுஞ்சாலை
	மாநிலச் சாலை
	மாவட்ட முக்கிய சாலை
	மாவட்ட இது சாலை
	கரும்பு சாலை
	இருப்புப் பாதை
	கோட்ட எல்லை
	உட்கோட்ட எல்லை
	உட்கோட்ட தலைமையிடம்
	ஆறு
	பயணியர் மாளிகை
	வனப்பகுதி

கோட்டப் பெயர்/பெயர்

முக்கிய/முக்கிய

எ/எ